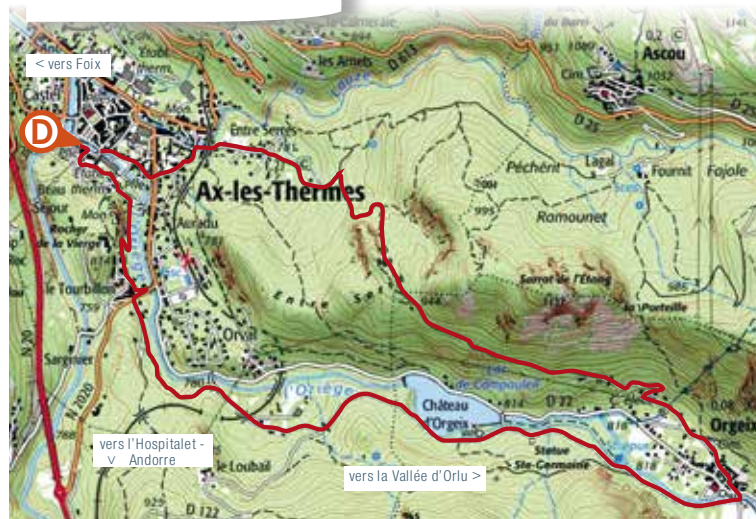


La vallée de l'Oriège

Cette vallée qu'arrose l'Oriège s'étend de nord-ouest au sud-est. A l'écart de la grande circulation de la vallée de l'Ariège et de la Nationale 20, elle est depuis longtemps un havre de paix très apprécié des touristes. Ils viennent en nombre profiter de la fraîcheur estivale du fond de vallée et du cadre grandiose des sommets environnants. De nombreuses activités se sont développées depuis le village d'Orgeix jusqu'au village d'Orlu et le centre d'activités des forges. La vallée se prolonge au sud avec une belle randonnée jusqu'au lac d'En Beys et son refuge.

Carte de situation



Entresserre, reprise d'une forêt naturelle



L'abandon des espaces cultivés au cours du 20ème siècle laisse place à un nouveau paysage. Dans les anciens prés cultivés et les restes de murs de soutènement des terrasses, de nombreuses espèces d'arbres, d'arbustes et de plantes apparaissent naturellement et se multiplient. Les espèces rencontrées : chênes (pédonculé, sessile), érables (plane, sycomore, champêtre), merisier, frêne, alisier, noisetier, houx, robinier faux-acacia, bruyère, fougères... Les animaux trouvent aussi un milieu favorable à leur développement : sangliers, chevreuils, renards, geais des chênes...

Téléchargez l'itinéraire



Document réalisé par l'association Les Amis des Chemins d'Ax et du Patrimoine avec la collaboration de :



Ax-les-Thermes / Orgeix

Lac de Campauleil


Et chemin de la passade



8,0 km



3h00



960 m

720 m

+ 280 m



Randonnée

Niveau > Moyen

Carte IGN N°2148 ET
Ax-les-Thermes

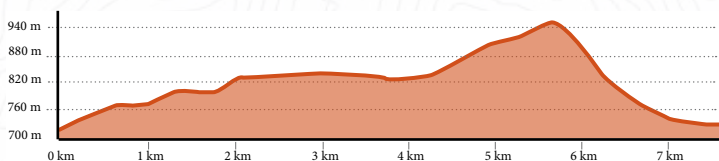
Le Cincle plongeur (ou merle d'eau)

On voit souvent le Cincle plongeur perché sur un rocher au milieu de l'Oriège, regardant les flots. Il aime les cours d'eau rapides de montagne, notamment ceux dont le fond est caillouteux et peu profond.



Il effectue de brèves courbettes mises en évidence par sa poitrine blanche. Le Cincle plongeur cherche sa nourriture sous l'eau. Une fois la proie détectée, il plonge la tête la première même si le courant est rapide et agité. Soudain, il marche dans l'eau et y disparaît entièrement pour réapparaître un peu plus loin.

Profil altimétrique



Points d'intérêts sur le circuit

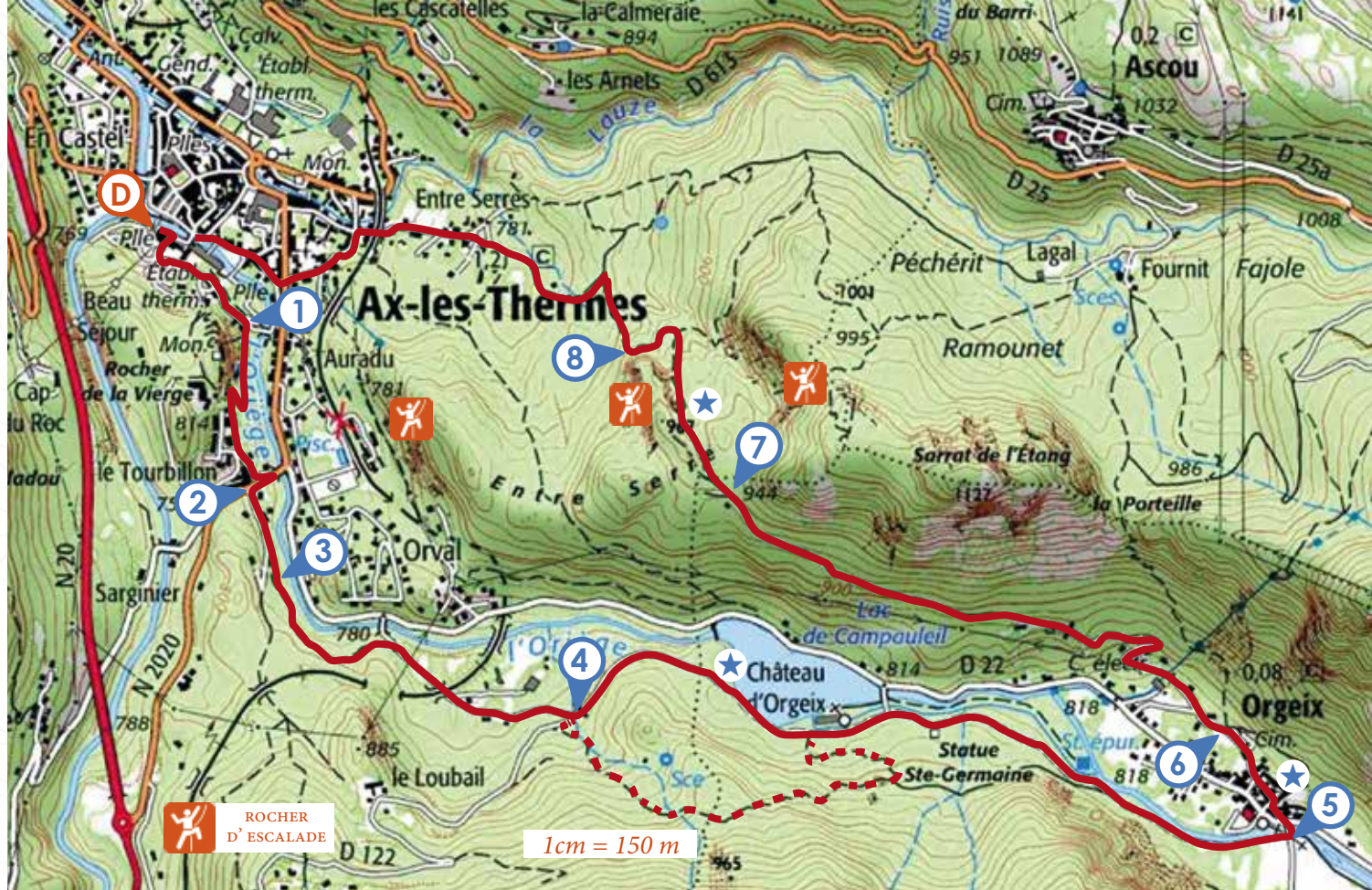
- ★ Lac de Campauleil.
- ★ Village d'Orgeix et la vallée d'Orlu.
- ★ Abri en pierre dans un mur.

Descriptif du sentier

Ce parcours original d'Ax à Orgeix passe d'abord par le calme de la rive gauche de l'Oriège et l'attrait de son lac. Après une traversée de ce village typique il revient par un petit passage qui conduit au secteur d'Entresserre par d'anciens chemins dans la fraîcheur d'une forêt naturelle très diversifiée.

D Départ de la gare de la télécabine d'Ax-Bonascre (altitude 712m) : face à la gare, prenez à gauche et de suite à droite en montant. Puis à gauche direction de la vierge. Laisser le « chemin Saint-Roch à droite » en poursuivant tout droit

1 Avant le pont sur l'Oriège, prendre à droite le chemin de l'Ouradou qui en deux lacets vous conduit à l'ancienne RN20.



2 Tourner à droite sur 40 mètres et traversez au passage piéton pour prendre le chemin de Biscarabé avec le panneau indicateur « Petches » et « Orgeix » avec une marque de balisage jaune et rouge que l'on suivra jusqu'à Orgeix. Bifurcation au bout de 150 m.

3 Quitter la direction Petches pour suivre à gauche « Orgeix » sur un ancien chemin muletier qui débouche sur la petite route de Petches que l'on emprunte sur environ 400 m.

4 Au virage en épingle prendre la large piste conduisant au lac de Campauleil puis à Orgeix.
Variante : Après le virage en épingle monter sur une cinquantaine de mètres pour prendre à gauche un sentier (chemin de Crabe Castel). Un joli sentier qui monte pour un dénivelé supplémentaire de 90 m. Continuer pour revenir sur la piste conduisant à Orgeix.

5 Traverser le joli pont d'Orgeix après avoir admiré la vue sur la dent d'Orlu et vallée de l'Oriège. En face, légèrement à gauche traverser le village, en suivant le marquage rouge et blanc du GR. Vous passerez par les rues du « Carré de Jacques », du « Carré d'Ascou » et par celle

de « l'Estagnou » au-dessus de laquelle se trouve le cimetière.

6 Au niveau du cimetière, laisser à droite le GR qui monte vers la Porteille d'Orgeix, et continuez tout droit la petite route. Après 100m au « Quartier de Coste Fourcade » prendre la petite route qui monte à droite de la centrale. Après 400 mètres vous allez rentrer dans le domaine de la Ferme du Crabé. Bien refermer le portail. Poursuivre la piste pour rejoindre la citerne verte DFCL de Carboné.

7 Monter à droite de la citerne, sur 20 mètres, pour arriver à un petit portail qui marque la passade (petit col). Bien refermer et suivre le chemin à droite « chemin de la Passade » qui va descendre en serpentant légèrement pour arriver au croisement du chemin de la Ramille. Continuer sur votre gauche pour rejoindre le chemin du Plana, au niveau du rocher d'Escalade.

8 Descendre le chemin du Plana, à votre droite pour déboucher sur la grande piste. Continuer à descendre à gauche, pour retrouver la Croix et le chemin d'Entresserre qui vous conduit en descendant vers le centre d'Ax-les-Thermes.